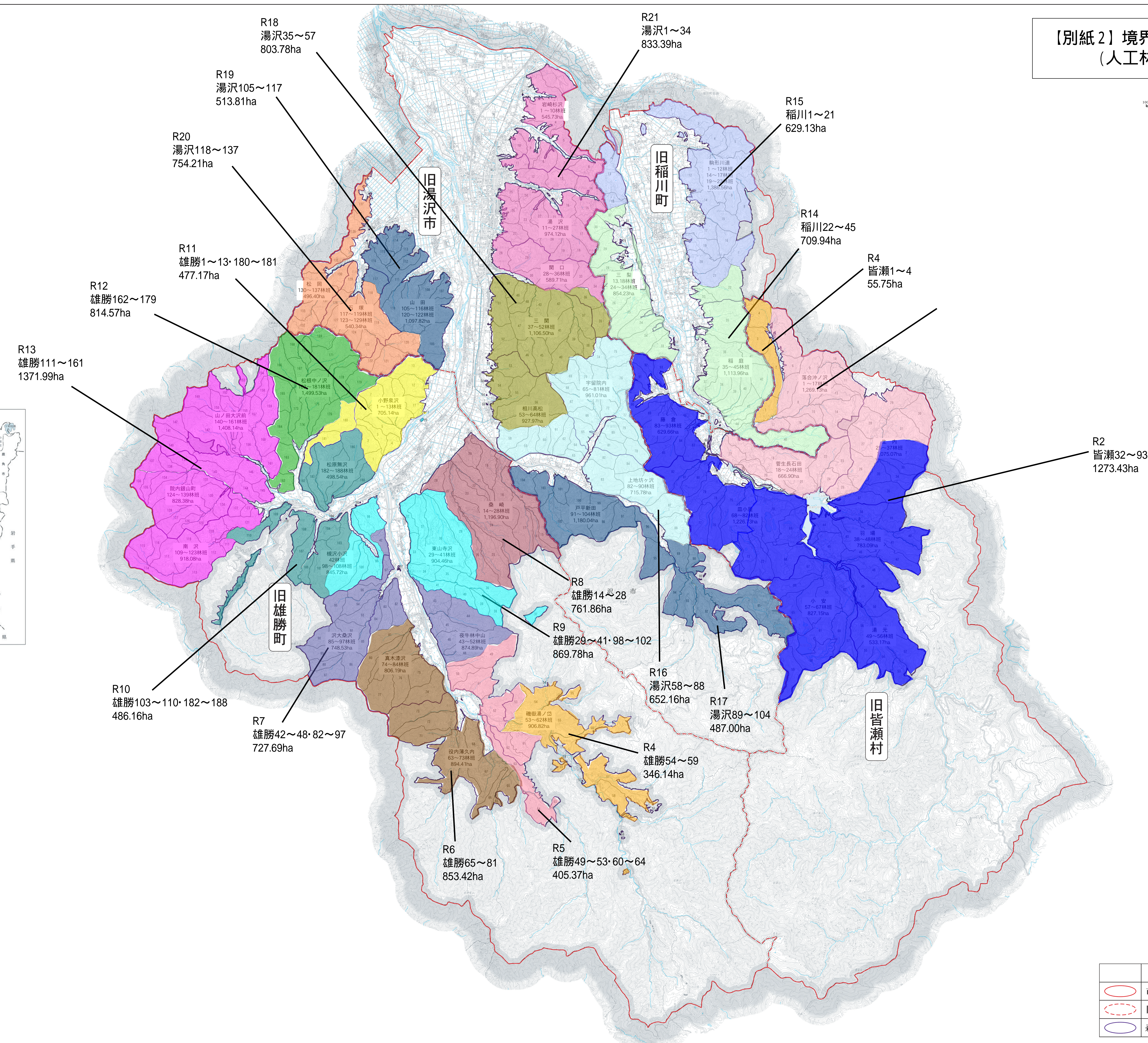
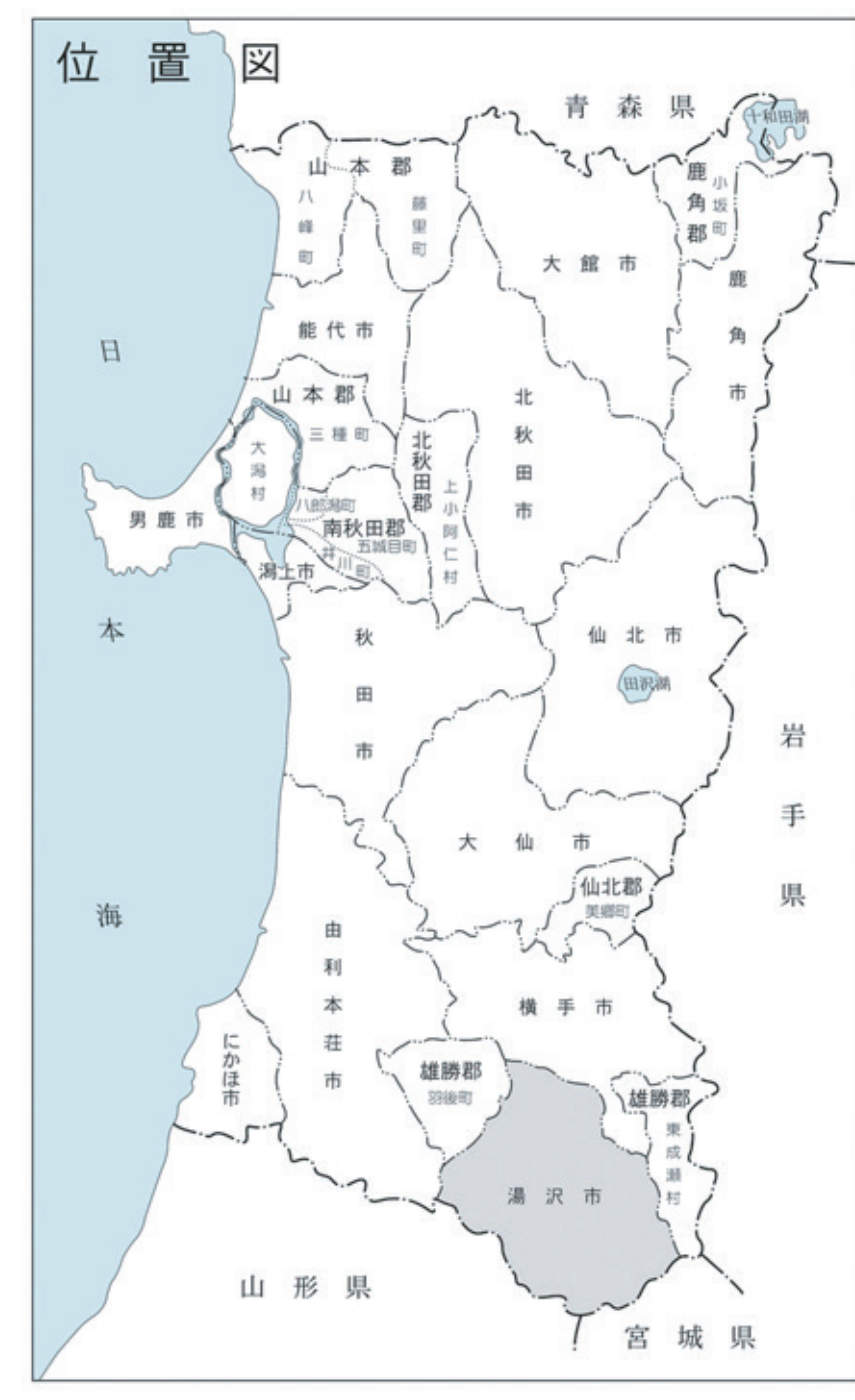



【別紙2】境界調査・意向調査実施図
(人工林約14,500ha)

1 : 50,000 (1km=2cm)



凡 例	
	市 町 村 界
	旧 市 町 村 界
	森林法施行規則第33条第1号ロの規定に基づく区域