

## 通学路対策箇所図

--- : 通学路 (学校指定)  
● : 要対策箇所

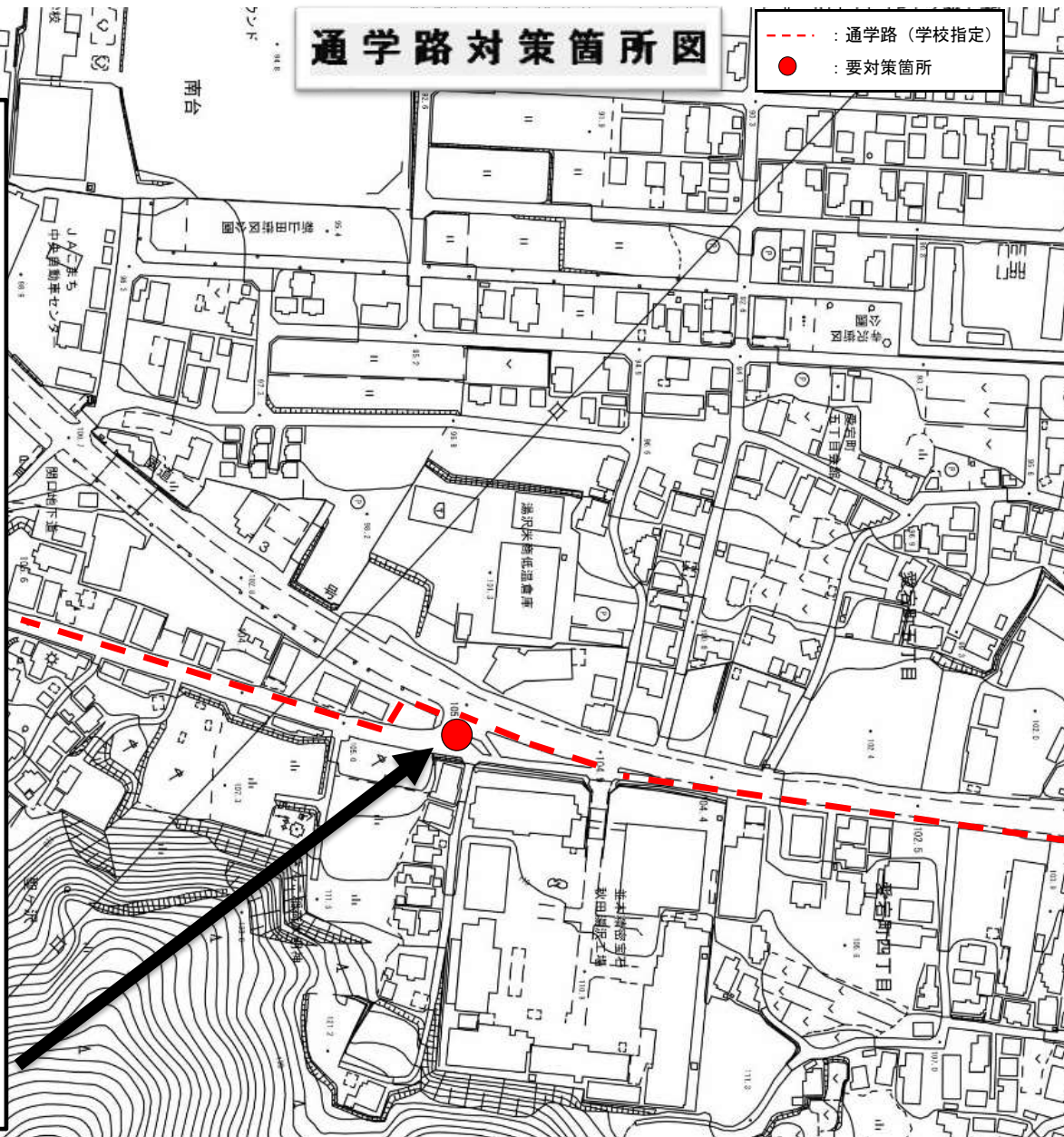
### 写真NO. 1 【国道13号】

#### 【通学路の状況・危険の内容】

・横断歩道近くの歩道の幅が狭く、危険である。

#### 【対策内容】

・通学路を変更(柴田クリーニング内を通行)する。



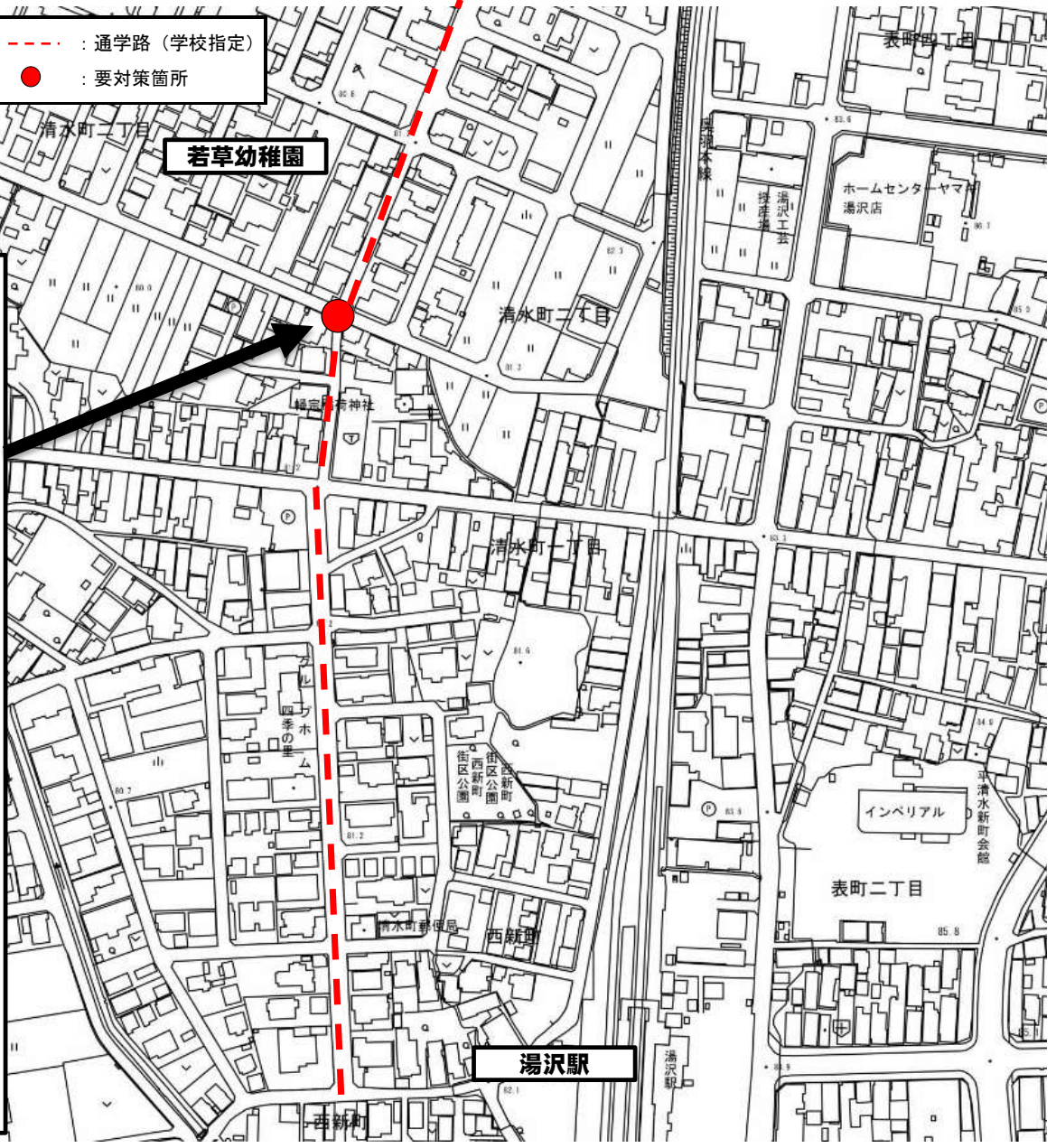


# 通学路対策箇所図

- - - : 通学路 (学校指定)
- : 要対策箇所

若草幼稚園

**写真 NO. 2 【市道清水町新町線】**  
**【通学路の状況・危険の内容】**  
・狭くややカーブしており、登校時は通勤の車が通り、危険である。  
・交差点付近に空き家があることで、自然と車が減速していくという状況である。  
**【対策内容】**  
・冬季間は、除雪を丁寧に行い、安全を確保していく。  
・見通しを確保するためには、道路拡張が必要なため、用地関係調査も含め、対策について検討していく。



湯沢駅



# 通学路対策箇所図

--- : 通学路 (学校指定)  
● : 要対策箇所

至 湯沢南中学校



## 写真NO. 3 【国道13号下跨線橋橋トンネル】

### 【通学路の状況・危険の内容】

- ・人通りが少なく、街灯がないため危険である。
- ・草が生い茂っており、見通しが悪い状況である。

### 【対策内容】

- ・トンネルの両側に防犯灯を1基ずつ設置する。
- ・通行者の見通し確保のため、トンネル前後の除草を実施する。



# 通学路対策箇所図

- - - : 通学路 (学校指定)
- : 要対策箇所

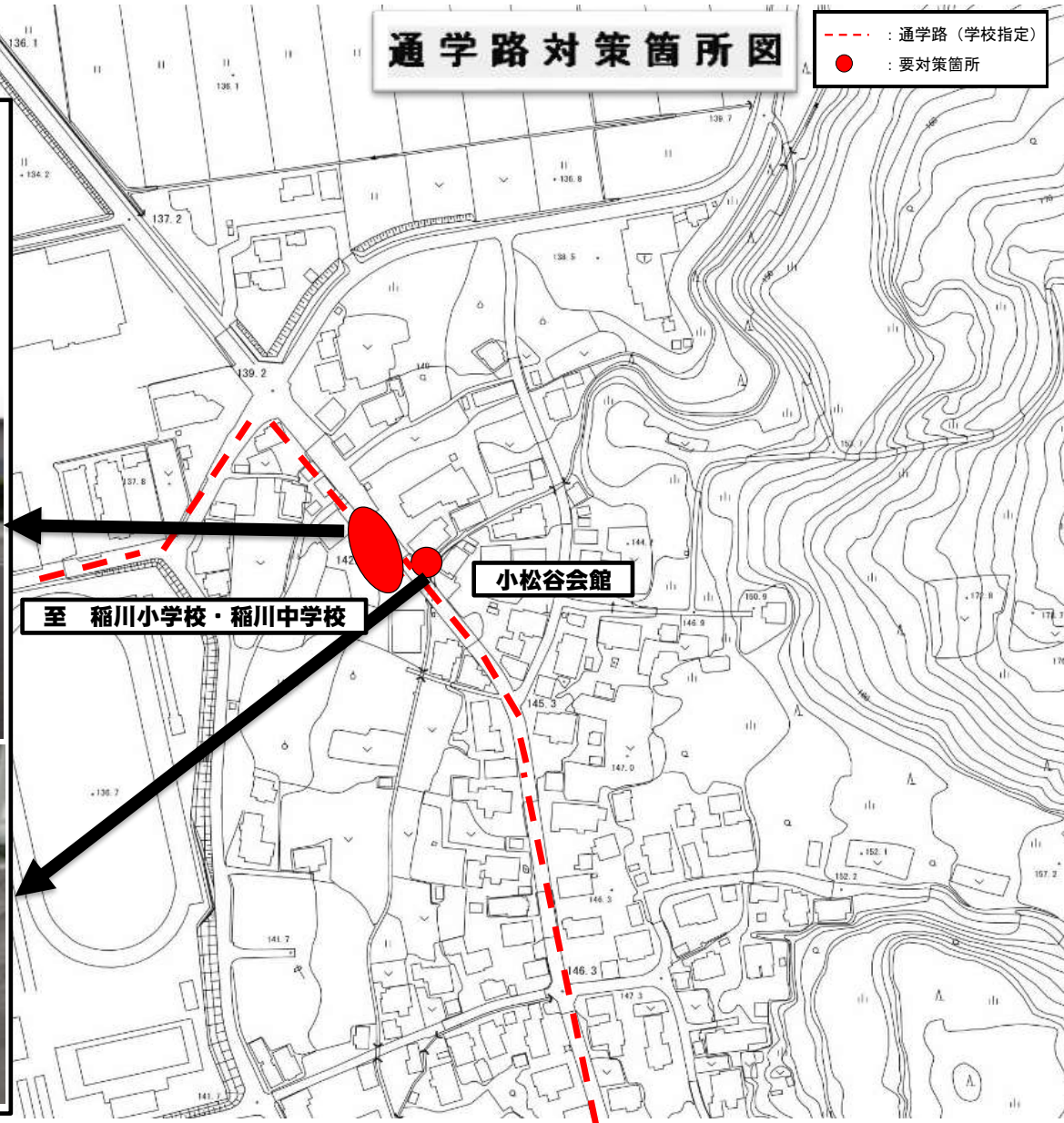
## 写真NO. 4, 5 【国道398号】

### 【通学路の状況・危険の内容】

- ・歩道がなく、交通量も多く、注意が必要である。
- ・路肩と水路の間に境や蓋がなく、危険である。

### 【対策内容】

- ・小松谷会館からよねや前の交差点に至る側溝に蓋を設置する。
- ・小松谷会館側のバス停水路に、セイフティパイプを設置する。





# 通学路対策箇所図

--- : 通学路 (学校指定)  
● : 要対策箇所

S B 経路

県道稲庭関口

三梨町京政15-1付近の交差点

## 写真NO. 6【県道279号稲庭関口線】

### 【通学路の状況・危険の内容】

・来年度から通学路になるが、朝の登校時にスピードを上げて走る車が多くなるため、注意が必要である。

### 【対策内容】

・来年度に向け、注意喚起の旗、歩行者用横断歩道旗を設置する。



# 通学路対策箇所図

- - - : 通学路 (学校指定)
- : 要対策箇所



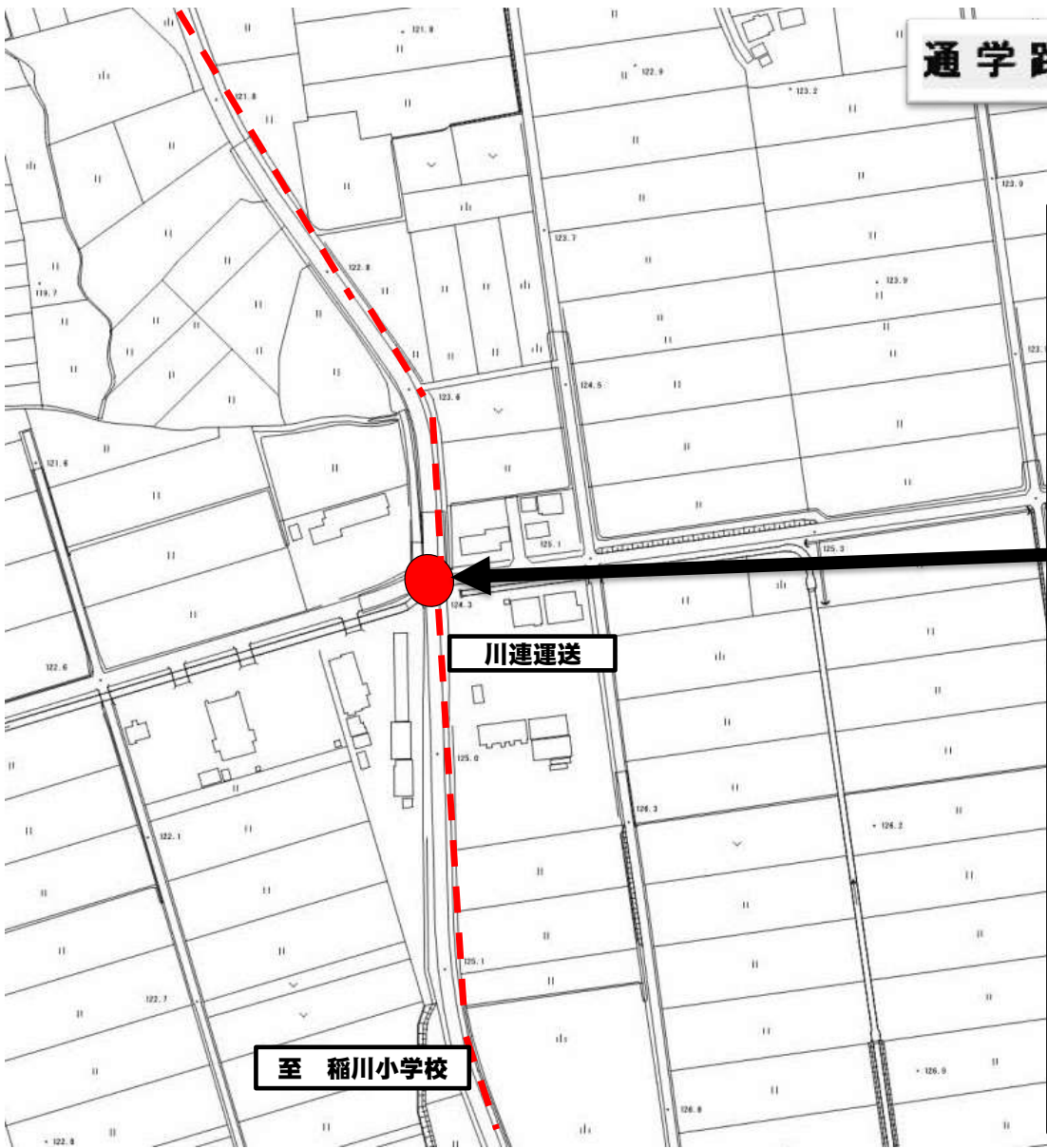
**写真NO. 7【市道久保橋川連線】**  
**【通学路の状況・危険の内容】**  
・来年度から通学路となるが、交通量が多く、歩道、ガードレールがないため、注意が必要である。  
**【対策内容】**  
・対象地区に住む児童をスクールバス対象とする。

The photograph shows a paved road with a utility box on the left side and a utility pole in the background. The road appears to be a residential street with some greenery on the sides.



# 通学路対策箇所図

- - - : 通学路 (学校指定)
- : 要対策箇所

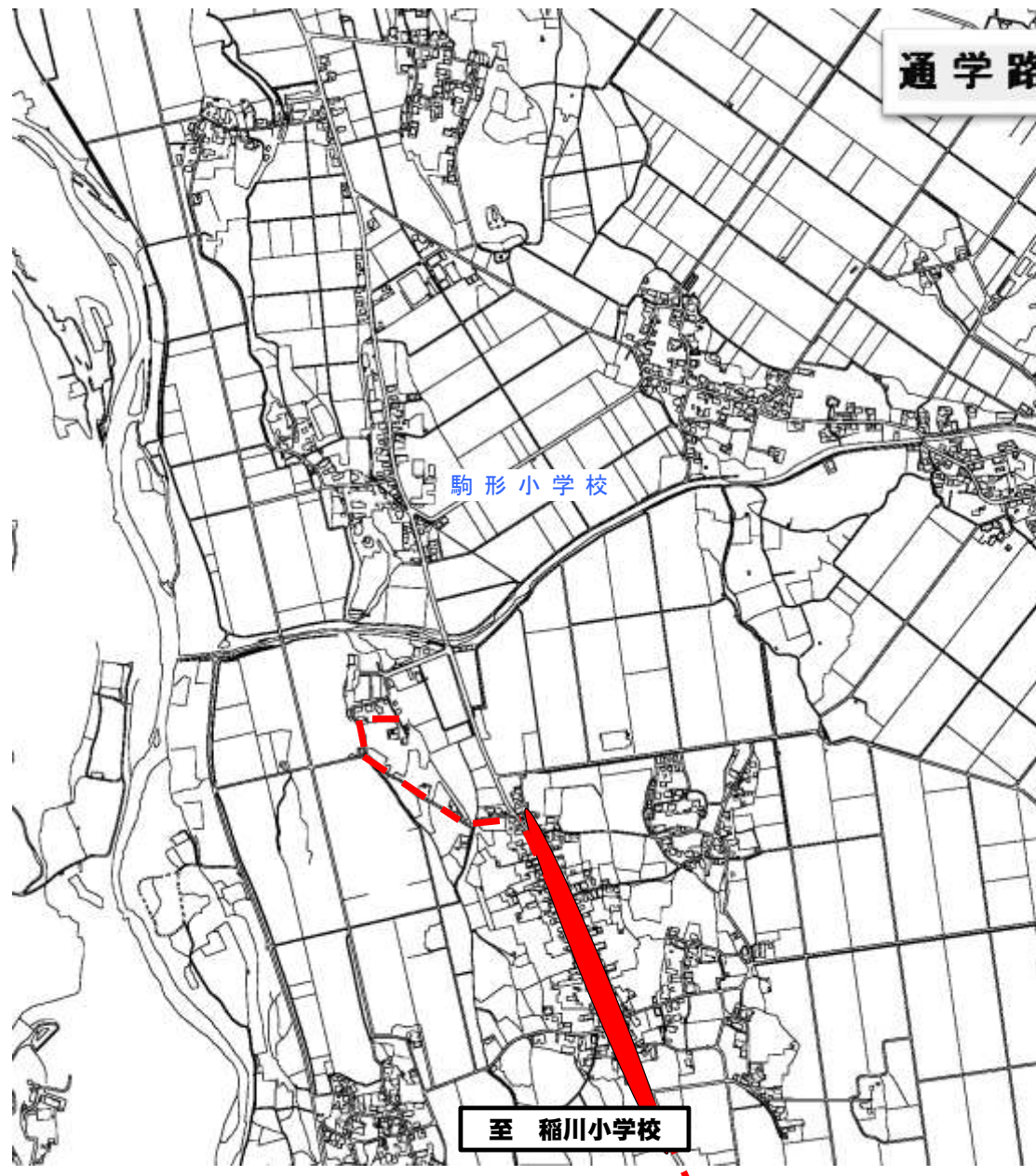


**写真NO. 8**  
**【県道108号沿い川連増田平鹿線】**  
**【通学路の状況・危険の内容】**  
・来年度から通学路となるが、交通量の多い交差点であるため、横断歩道と歩行者用信号機の整備が必要である。  
**【対策内容】**  
・横断歩道、歩行者用信号機の設置を令和4年度の新設分として上申する。

The photograph shows a paved road intersection under a blue sky with scattered clouds. On the right side of the road, there is a concrete drainage ditch with a small stream of water. In the background, there are utility poles and a traffic light.

# 通学路対策箇所図

- - - : 通学路 (学校指定)
- : 要対策箇所



**写真NO. 9**  
**【県道108号沿い川連増田平鹿線】**  
**【通学路の状況・危険の内容】**  
・現在も通学路であるが、交通量が多く、道路の片側にしかグリーンベルトがない。  
**【対策内容】**  
・通学路を変更(往復グリーンベルトを通行)する。

A photograph showing a paved road with a white line marking. On the right side of the road, there is a narrow strip of grass (green belt) between the road and a utility pole. In the background, there are houses and a clear sky.



# 通学路対策箇所図

--- : 通学路 (学校指定)  
● : 要対策箇所

## 写真NO. 10 【市道山手線】

### 【通学路の状況・危険の内容】

・来年度から通学路となるが、交通量が多く、見通しが悪いため、児童がスクールバスに乗る際、道路を横断しなければならない。

### 【対策内容】

・外側線とドットラインの引き直しを検討する。  
・通学路を変更(スクールバス乗降場所の変更)する。

